

COMUNE DI
MINUCCIANO

Provincia di Lucca
Ufficio Tecnico
Settore Protezione Civile

Tel. 0583/-----



CENTRO INTERCOMUNALE
DELLA GARFAGNANA

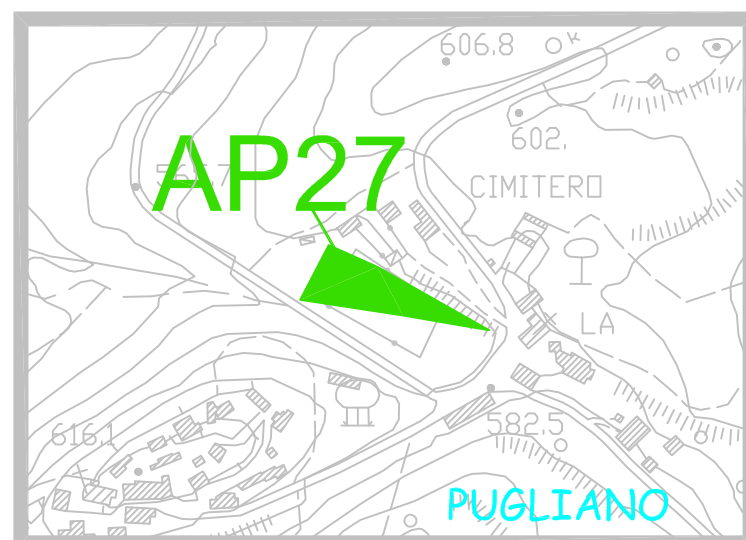
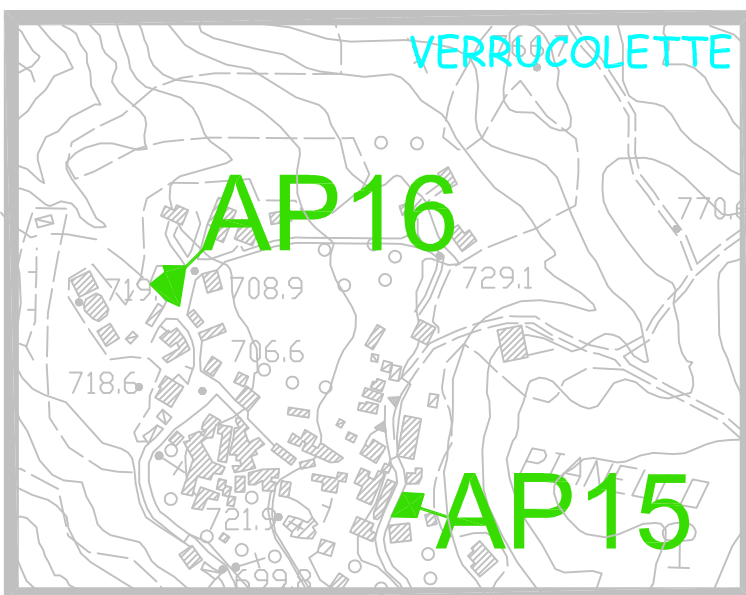
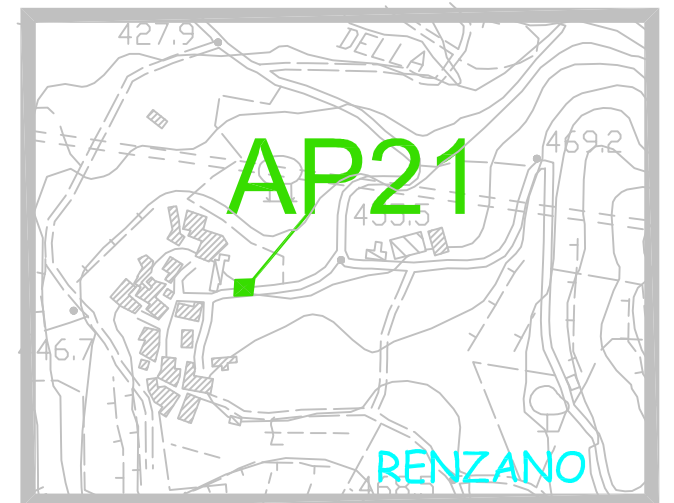
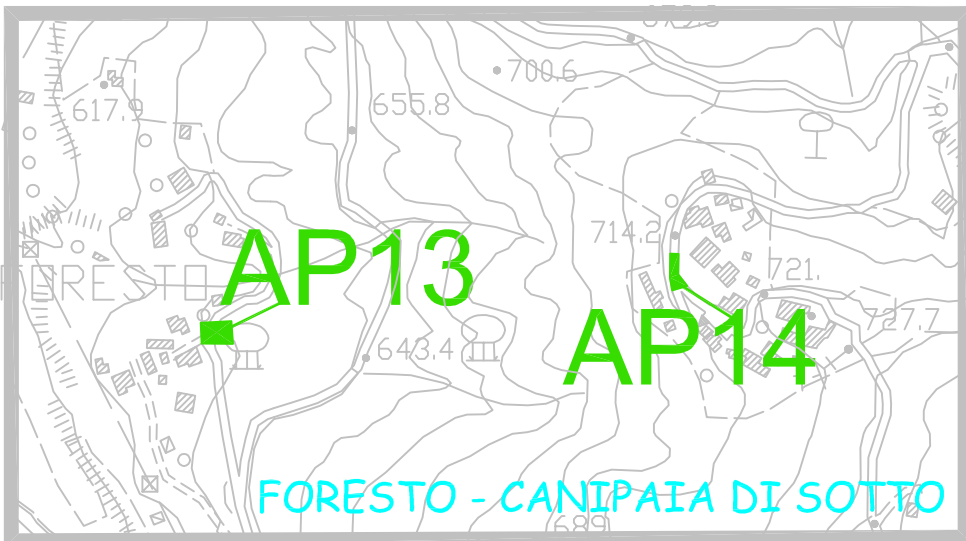
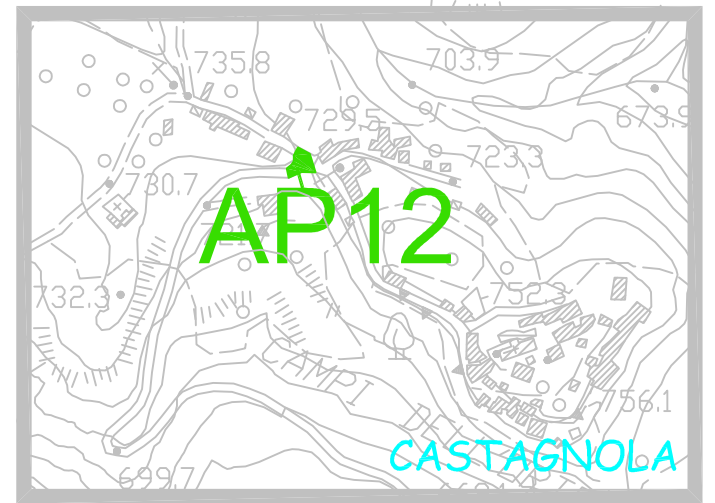
COMUNITA' MONTANA
DELLA GARFAGNANA

Loc. Orto Murato
Castelnuovo Garf.
Tel. 0583/641308

PROTEZIONE CIVILE AREE DI EMERGENZA



AREA DI ATTESA DELLA POPOLAZIONE



Elenco delle aree rappresentate

- AP01 GORFIGLIANO - PIAZZA CADUTI SUL LAVORO
- AP02 GORFIGLIANO - LOC. COLLETO
- AP03 GORFIGLIANO - LOC. PESCIOLA
- AP04 GORFIGLIANO - LOC. RIMESSA
- AP05 GORFIGLIANO - LOC. NOVELLI
- AP06 GRAMOLAZZO - PIAZZA KENNEDY
- AP07 GRAMOLAZZO - VIA BELVEDERE
- AP08 GRAMOLAZZO - VIA P. TONINI
- AP09 RIMESSA D'AGLIANO
- AP10 AGLIANO - VICINO ALLA CHIESA
- AP11 TINTORIA DI CASTAGNOLA
- AP12 CASTAGNOLA - PIAZZA
- AP13 FORESTO - PIAZZETTA
- AP14 CANIPAIA DI SOTTO
- AP15 VERRUCOLETTE - SCUOLE
- AP16 VERRUCOLETTE - PIAZZA
- AP17 MINUCCIANO
- AP18 PIEVE SAN LORENZO - STAZIONE
- AP19 PIEVE SAN LORENZO - SOTTO IL CIMITERO
- AP20 PIEVE SAN LORENZO - SCUOLE
- AP21 RENZANO - PARCHEGGIO
- AP22 NOVELLA - INIZIO DELLA FRAZIONE
- AP23 ALBIANO - BIVIO PER SERMEZZANA
- AP24 SERMEZZANA - PARCHEGGIO
- AP25 CARPINELLI - PARCHEGGIO
- AP26 METRA - DI FRONTE AL CIMITERO
- AP27 PUGLIANO - CAMPO SPORTIVO
- AP28 CORUBBIO - BIVIO
- AP29 ANTOGNANO - PARCHEGGIO

Scala 1:5000

